

Beavatkozási útvonalak
Magyar Tűzoltó Szövetség
alelnöke KELEMEN Zsolt

INTERVENTION ROUTES
Hungarian Fire-fighters' Association
Vice Chairman, Zsolt KELEMEN

Ljubjana, 2016. április 5.
5 April 2016, Ljubjana



Céletterületek/Target Areas

- ◉ Városi környezet/Urban Areas
 - Közlekedési csomópontok/Traffic Junctions
 - Bevásárló központok/Shopping Plazas
- ◉ Vidéki kisvárosok/Rural Towns
 - Közlekedési útvonalak/Traffic Routes
 - Közművek/Utilities

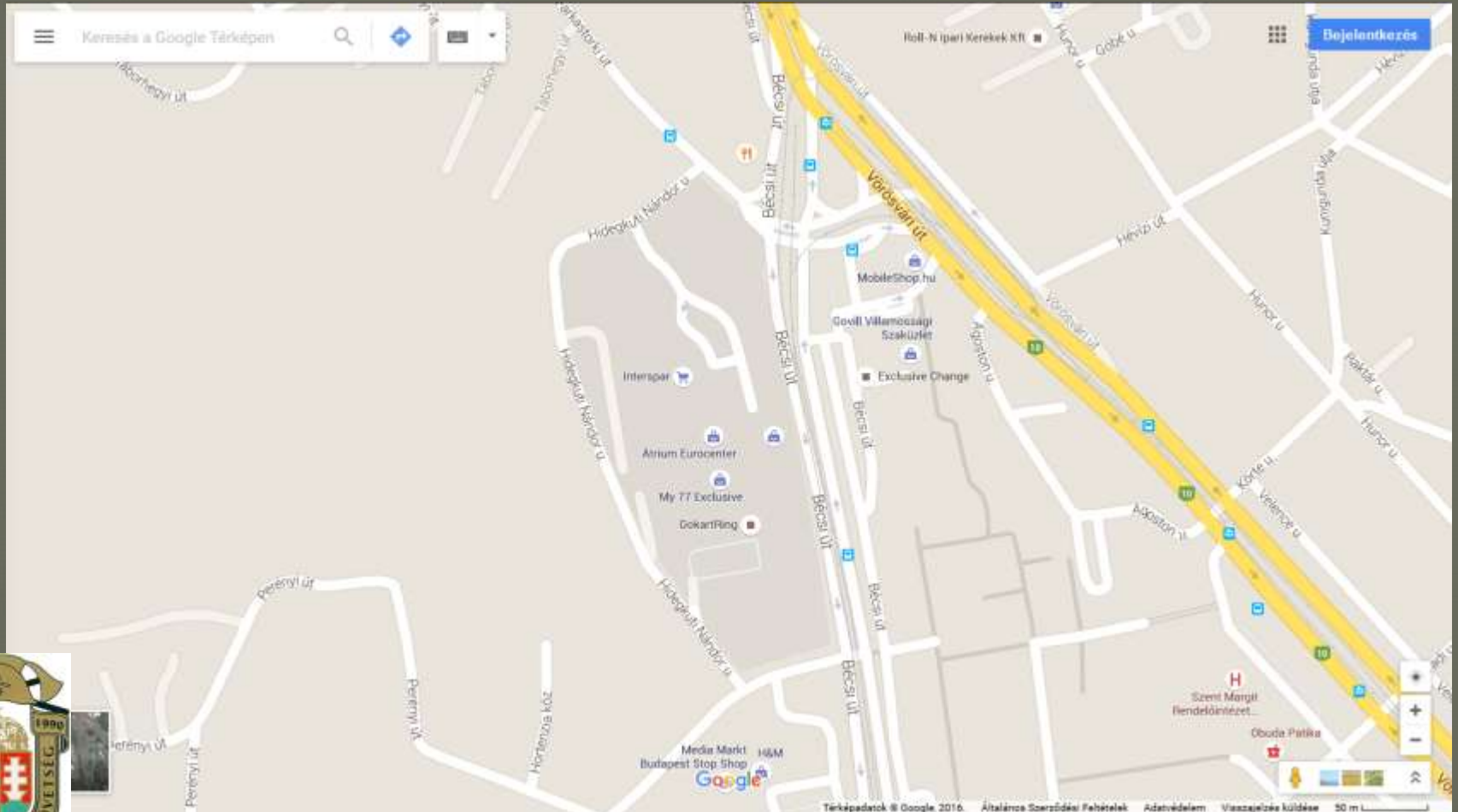
Fő a megközelíthetőség/Access is the Key



Városi környezet/Urban Areas

Közlekedési csomópontok/Traffic Junctions

Óbudai EuroCenter/North Buda



Városi környezet/Urban Areas

Közlekedési csomópontok/Traffic Junctions

Óbudai EuroCenter/North Buda



Városi környezet/Urban Areas Bevásárló központok/Shopping Plazas

● Mi történik? **What happens?**

- Biztonságiak zárnak / **Security seals off plaza**
- Rendőrségi kordon / **Police seals off danger zone**
- Autók beragadnak / **Cars get stuck**
- Buszok, villamosok is / **Buses, trams too**

● Még nagyobb veszélyforrás / **Even greater source of risk**



Városi környezet/Urban Areas

Bevásárló központok/Shopping Plazas

- ◉ Kezdetben/Initially:
 - Biztonságiak, BKV/Security, transport crew
- ◉ Első beavatkozók/First responders
 - Mentők, rendőrök, tűzoltók/EMS, police, fire dep't
- ◉ Második „hullám”/Secondary „wave”
 - Fentiek+daru, létra/More of above+cranes, skylifts
 - Lassan/Nem érnek oda/Slow/no arrival on scene
- ◉ Másodlagos károk/Secondary damages
 - ◉ Véletlen/szándékos – Accidental/intentional
 - ◉ Omláshatár/veszélyzóna – Collapse/danger zone



Városi környezet/Urban Areas

Bevásárló központok/Shopping Plazas

◉ Mit lehet tenni? **What could be done?**

- Biztonságiak kifelé is megnyitják a sorompókat / **Security open entry gates outward**
- BKV kiüríti a területet / **Transport evacs area**

◉ Első beavatkozók / **First responders**


- Rendőrök külső zárása / **Police seals of area**
- Mentők, tűzoltók „parkolnak”/EMS, fire „parking”

◉ Második „hullám”/ **Secondary „wave”**

Rendőrök természetes körforgalmat alakítanak ki / **Police sets up natural „roundabout”**



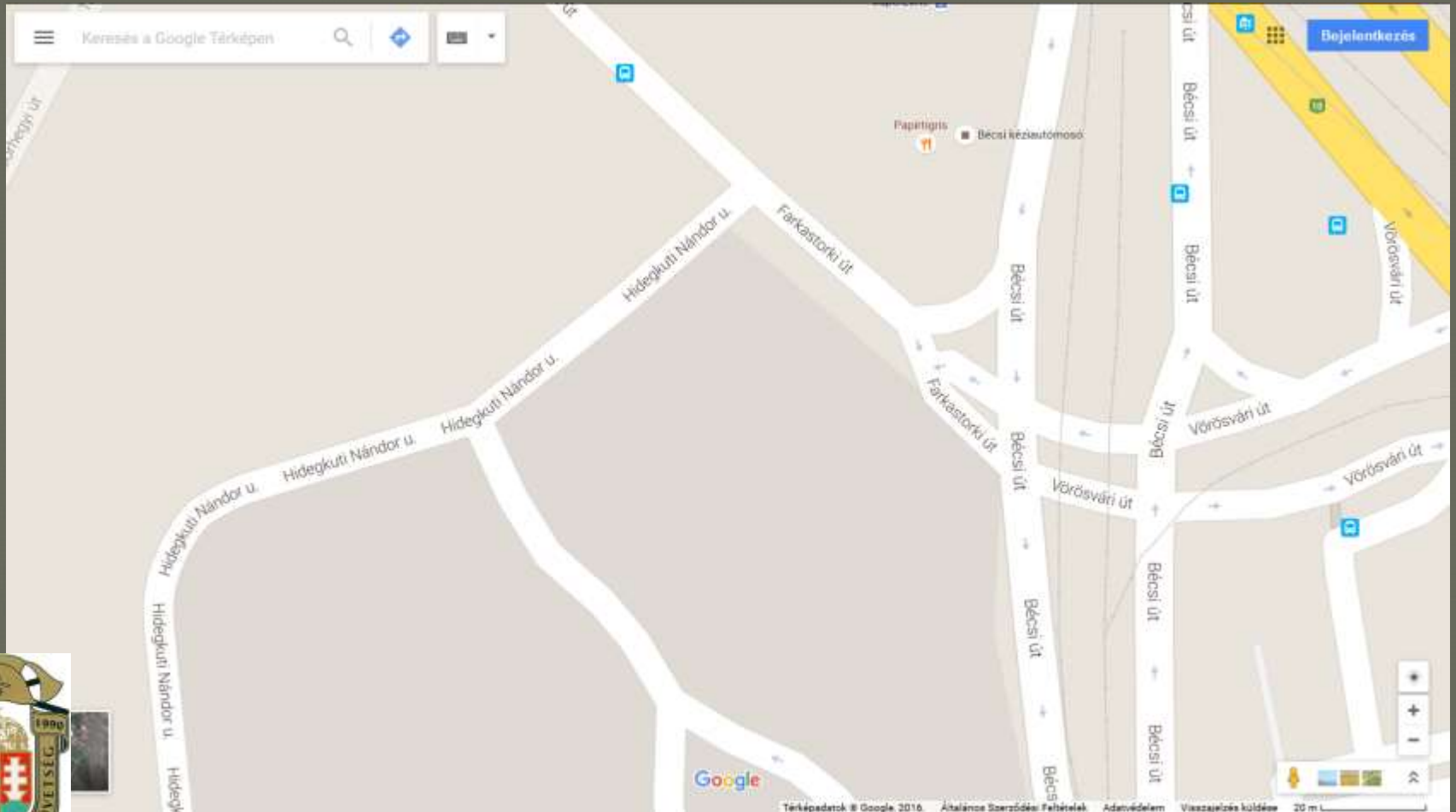
Városi környezet/**Urban Areas** Közlekedési csomópontok/**Traffic Junctions** Óbudai EuroCenter/**North Buda**



Városi környezet/Urban Areas

Közlekedési csomópontok/Traffic Junctions

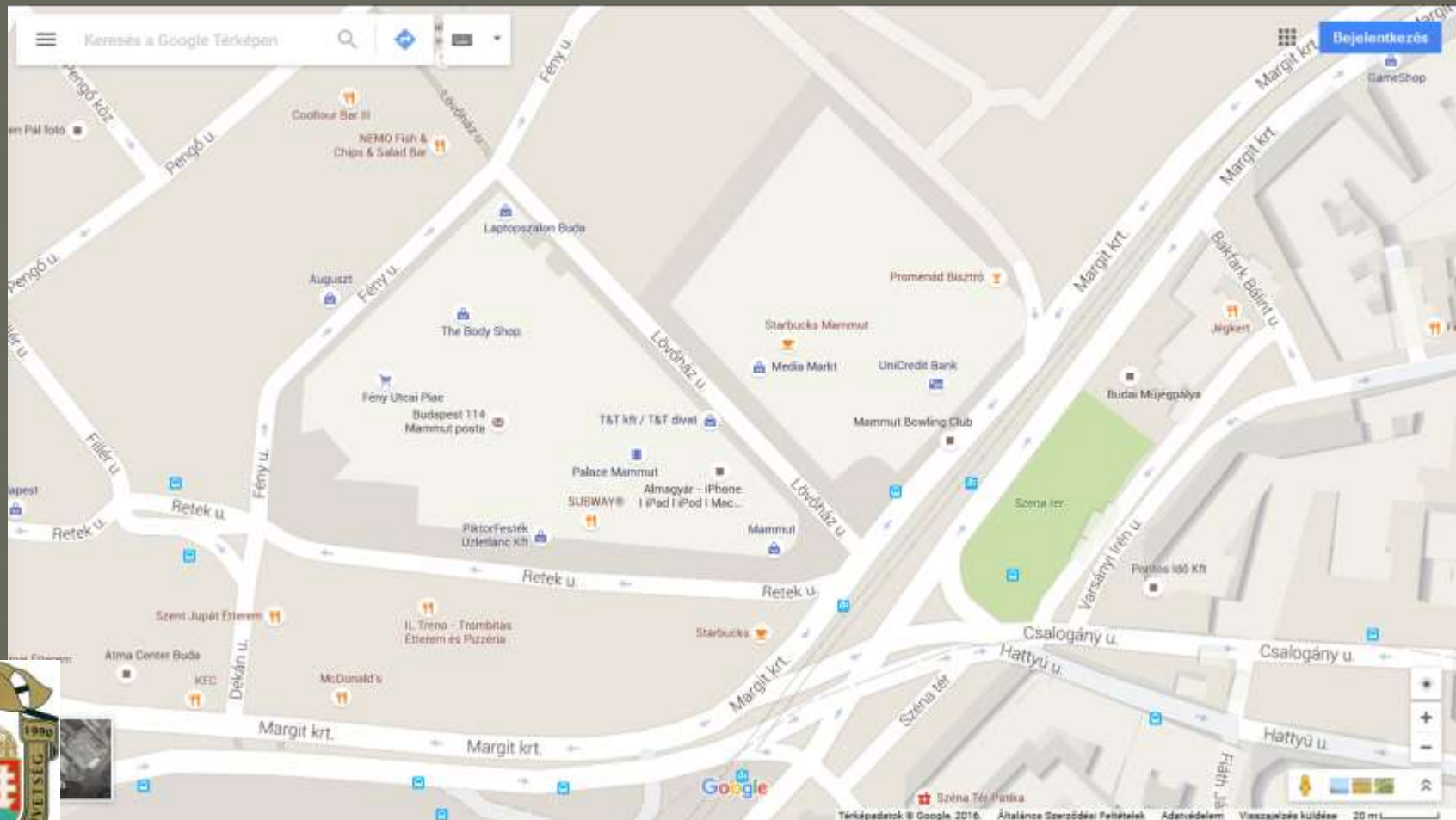
Óbudai EuroCenter/North Buda



Városi környezet/Urban Areas

Közlekedési csomópontok/Traffic Junctions

Közép-budai Mammút/Central Buda



Városi környezet/Urban Areas

Közlekedési csomópontok/Traffic Junctions

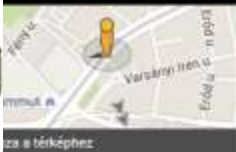
Közép-budai Mammot/Central Buda



Városi környezet/Urban Areas

Közlekedési csomópontok/Traffic Junctions

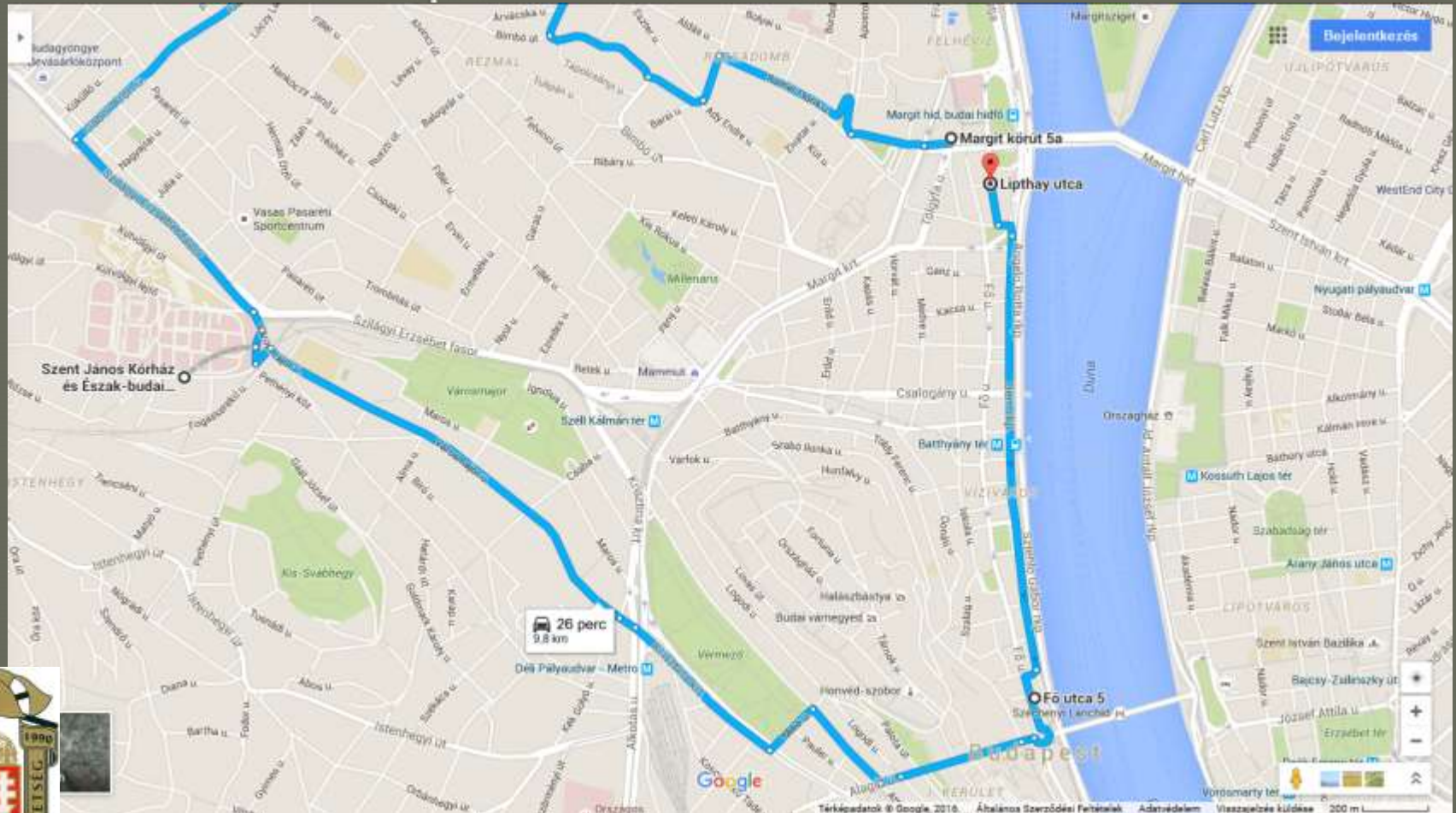
Közép-budai Mammút/Central Buda



Városi környezet/Urban Areas

Közlekedési csomópontok/Traffic Junctions

Közép-budai Mammút/Central Buda



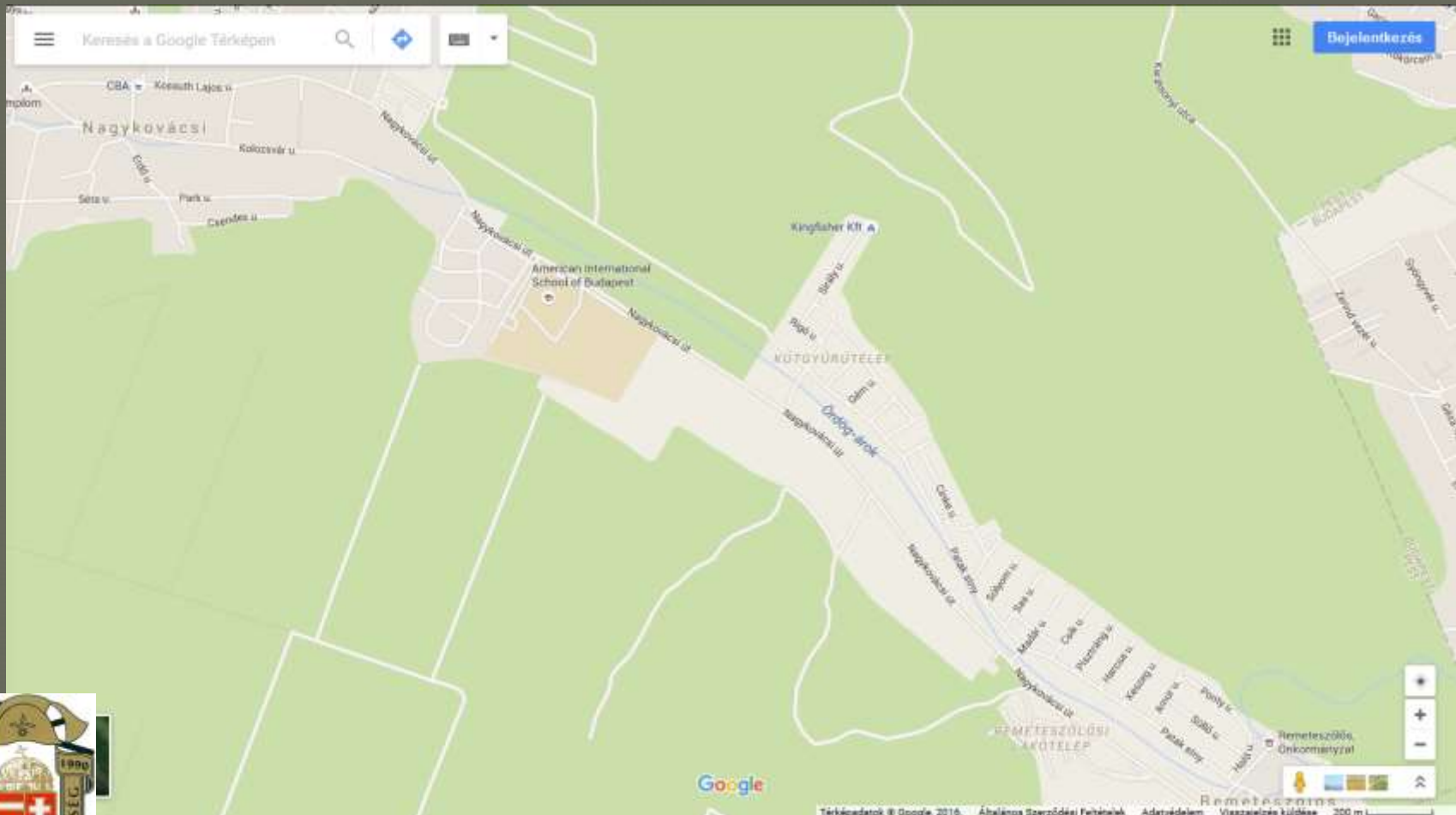
Vidéki kisvárosok/Rural Towns

- ◉ Közlekedési útvonalak/Traffic Routes
 - Útlezárás / Road blocked
 - Zsákfalvak / Dead-end villages
 - 2 méter széles bicikli utak / 2-metre wide bicycle roads
- ◉ Közművek / Utilities
 - Tűzcsap térképek / Fire hydrant maps
 - Gázelzárók / Gas shut-off valves



Fő a megközelíthetőség/Access is the Key

Vidéki kisvárosok/Rural Towns



MTSz társadalmiasítása, "Community" Social Responsibility

○ Tények/Facts:

- 143 HTP/Career FBs, 10 000 tag/members
- 60 ÖTP/Municipal FBs , 1 100 tag/members
- 72 LTP/Industrial FBs , 6 000 tag/members
- 750 ÖTE/Volunteer FBs, 26 000 tag/members

○ Honlap/Home page:

www.tuzoltoszovetseg.hu

Köszönöm a figyelmet!
Thank you for your attention!

